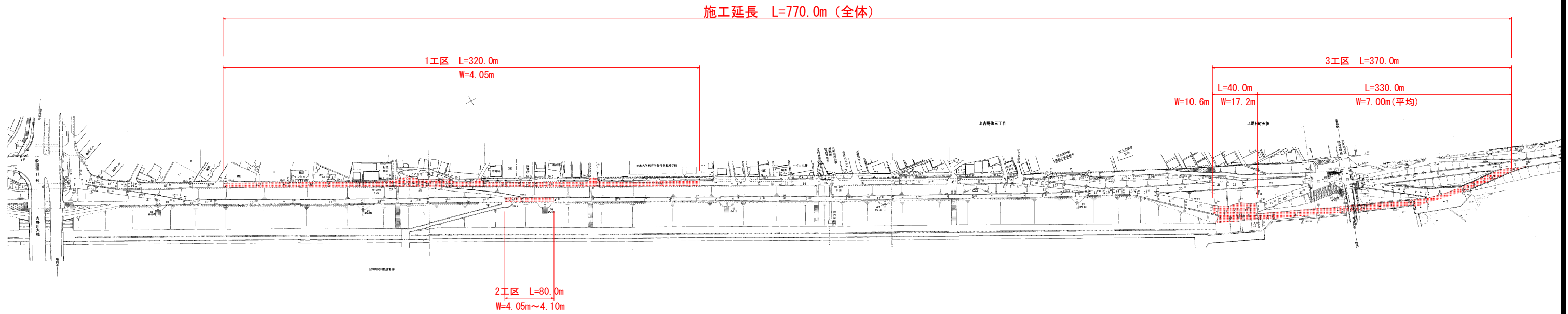


計画平面図 S=1/1000



実施設計図面

工事名	R6徳土 徳島吉野線 徳・上吉野地 踏線修繕工事(2) (図1/平面図)		
路線名等	徳島吉野線		
工事箇所	徳島市上吉野町2丁目地 (第2分割)		
図面名	平面図		
縮尺	1/1000	図面番号	1 / 2
会社名			
事業者名	徳島県東部県土整備局<徳島>		

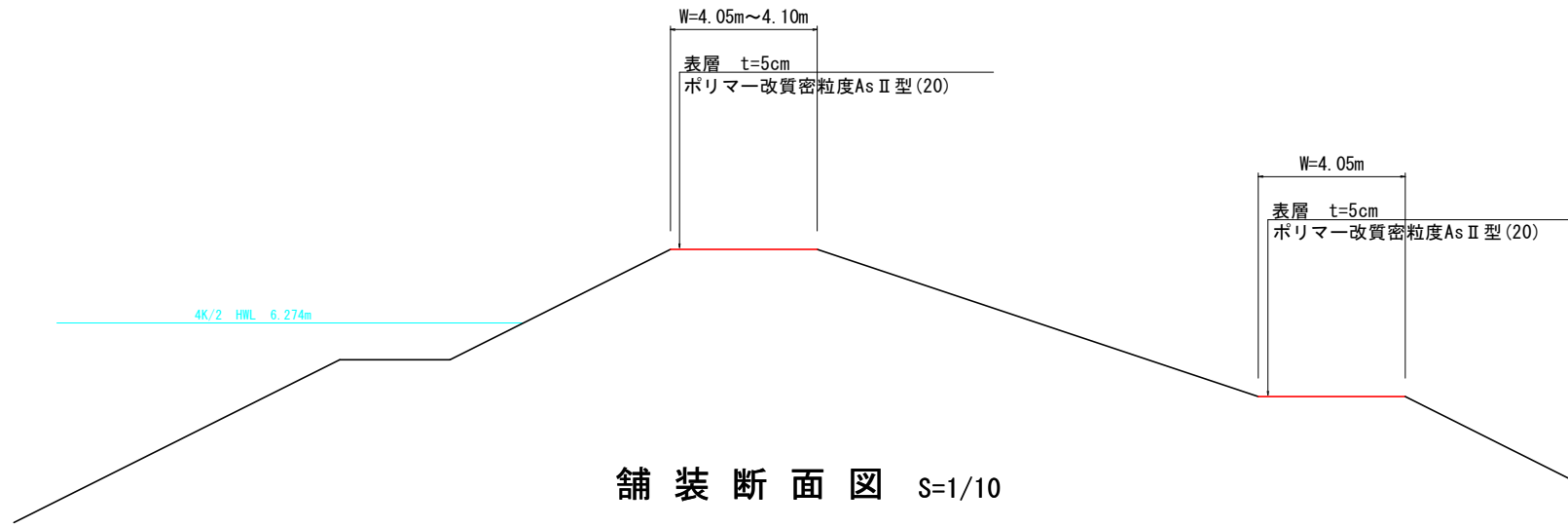
標準断面図

標準断面図 S=1/50

〔上り〕
2工区

〔下り〕
1工区

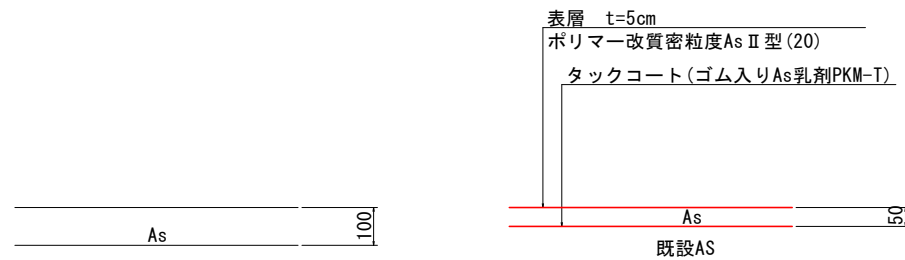
〔アンダーパス〕
3工区



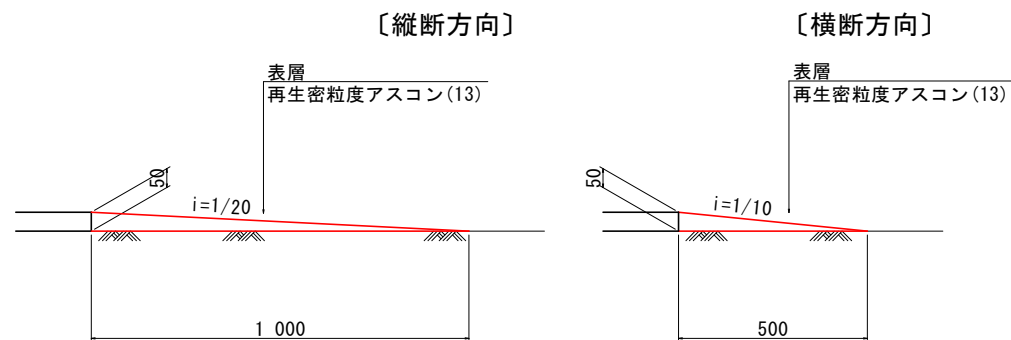
舗装断面図 S=1/10

現況舗装構成

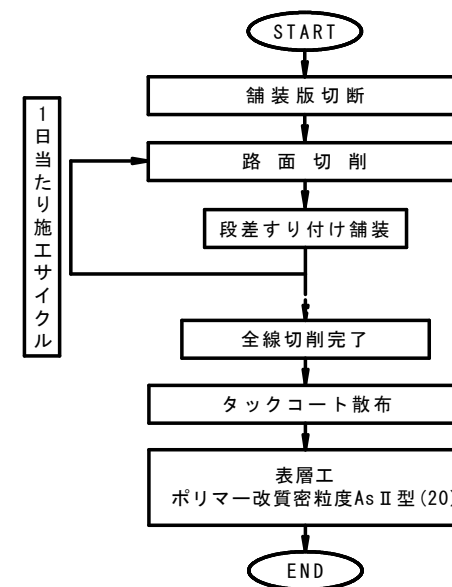
計画舗装構成



舗装段差すり付け詳細図 S=1/10



【施エフロー】



※既設舗装との段差すり付け処理は必ず行うこと。

実施設計図面

工事名	R6徳土 徳島吉野線 徳・上吉野地 踏線維持工事(2) (既設平線保型)		
路線名等	徳島吉野線		
工事箇所	徳島市上吉野町2丁目地(第2分割)		
図面名	標準断面図		
縮尺	図示	図面番号	2 / 2
会社名			
事業者名	徳島県東部県土整備局<徳島>		